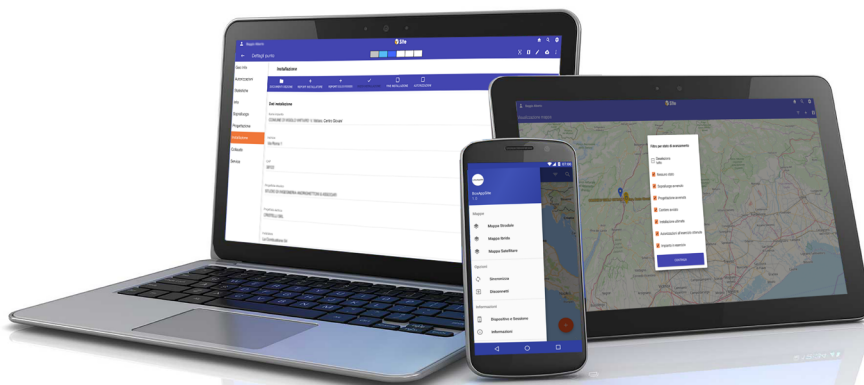




Sistema per la gestione delle attività on site

Site è il sistema per la gestione delle attività “on site” in modo coordinato e in real time. Consiste in un portale web e in una app mobile. Il portale è il centro di controllo della soluzione.

La app è invece lo strumento per gli operatori sul campo che sono costantemente connessi con tutte le informazioni per la specifica attività che stanno svolgendo; al termine del lavoro possono rendicontare le attività svolte. Lo scenario è quello di una app attraverso cui tutte le squadre sul territorio rendicontano le attività svolte tramite fotografie, note e documenti; il portale consente la condivisione in tempo reale con l'ufficio che, a sua volta, può “postare” documenti utili alle app (documentazione amministrativa, planimetrie, schede tecniche o qualsiasi altro tipo di documento). Site è una soluzione “trasversale”: viene utilizzata per numerose attività come, ad esempio, cantieri, sopralluoghi per installazioni, attività di pulizia, manutenzioni.



Funzionalità:



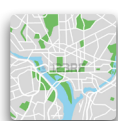
Accesso riservato.

L'accesso al sistema avviene mediante credenziali nella forma "utente e password".



Multilingua.

Implementate in default Italiano e Inglese. Possibilità di ulteriori lingue.




Visualizzazione dei punti in mappa.

La mappa è disponibile in 2D/2.5D e nelle varianti stradale, satellitare e ibrida, con identificazione grafica dello stadio della commessa; possibilità di inserire da app un punto attraverso l'uso diretto del GPS oppure attraverso il posizionamento manuale o l'inserimento di indirizzo/coordinate.



Note e immagini.

È possibile scattare e caricare foto senza lasciare l'applicazione o inserire note testuali o un disegno a mano libera o scrivere e disegnare su immagini.



Visualizzazione dei punti tramite elenco con funzionalità di ricerca attraverso filtri e ricerche avanzate.

Funzionalità di sincronizzazione cumulativa in modo da poter operare in assenza di connessione ad internet. Possibilità di generare e aprire punti attraverso scansione di QRCode



Profilazione utenti.

Sono previsti livelli diversi di utenti, ciascuno con privilegi di accesso alle informazioni ed esecuzione di determinate operazioni. Pertanto l'esperienza d'uso è variabile in base alla tipologia di utente, che può andare dal Super User, all'operatore dipendente, alla ditta in outsourcing.



Gestione e Compilazione Report.

Ogni punto è corredato da una o più schede che consistono in un insieme di attributi personalizzabili a scelta del cliente. Tutti i report vengono poi elaborati in formato PDF ed, anche in questo caso, è possibile richiedere una customizzazione grafica del file prodotto, ed infine salvati nella sezione documentale



Gestione documentale.

I documenti vengono gestiti attraverso un file manager unico per la commessa o, alternativamente, suddivisi per fasi di avanzamento. L'accesso alla sezione documentale è profilabile in base alla tipologia di utente.



Statistiche.

Si possono raccogliere le informazioni compilate dall'operatore, come se fosse lo statino giornaliero delle attività svolte, così da contribuire al monitoraggio amministrativo sia della commessa che del dipendente.